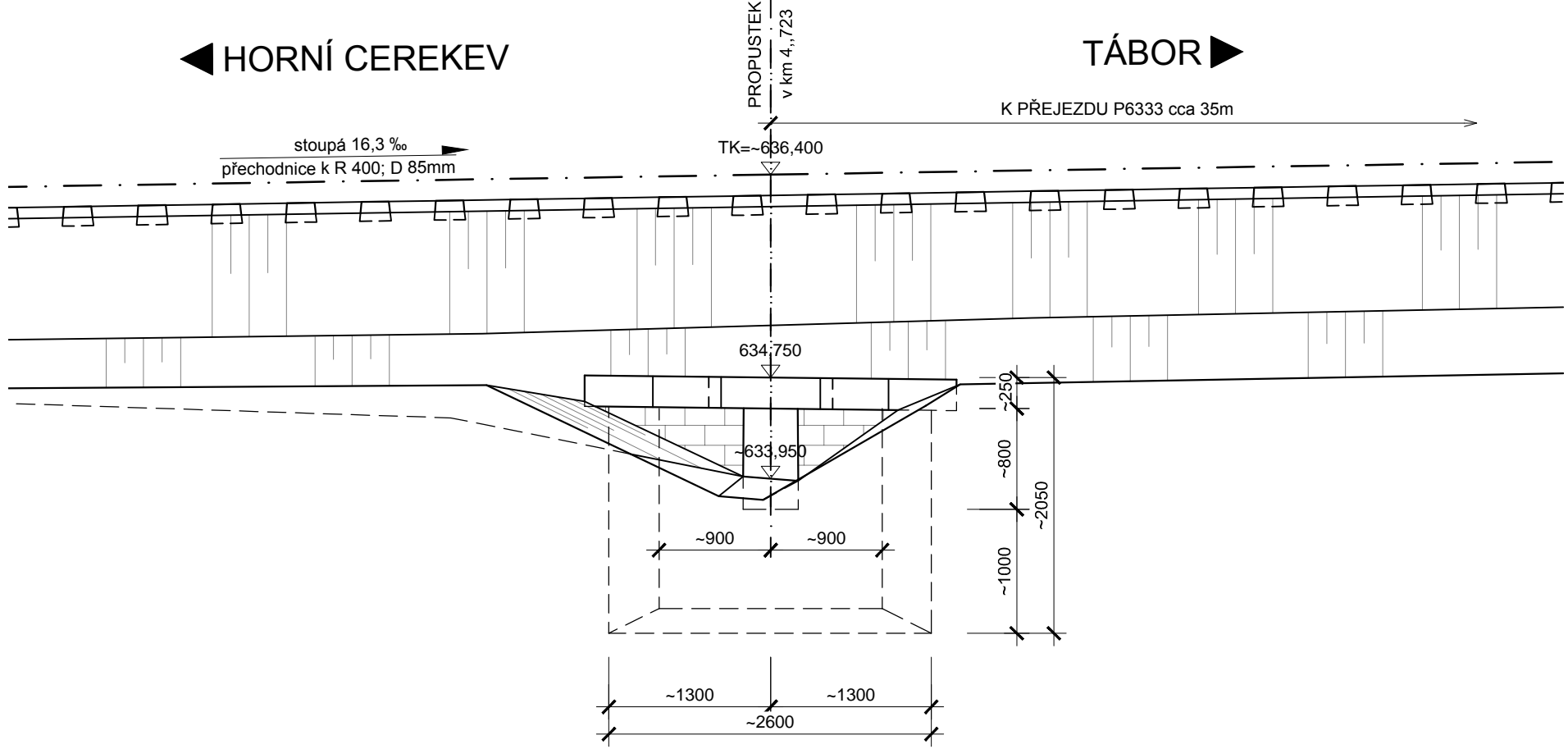
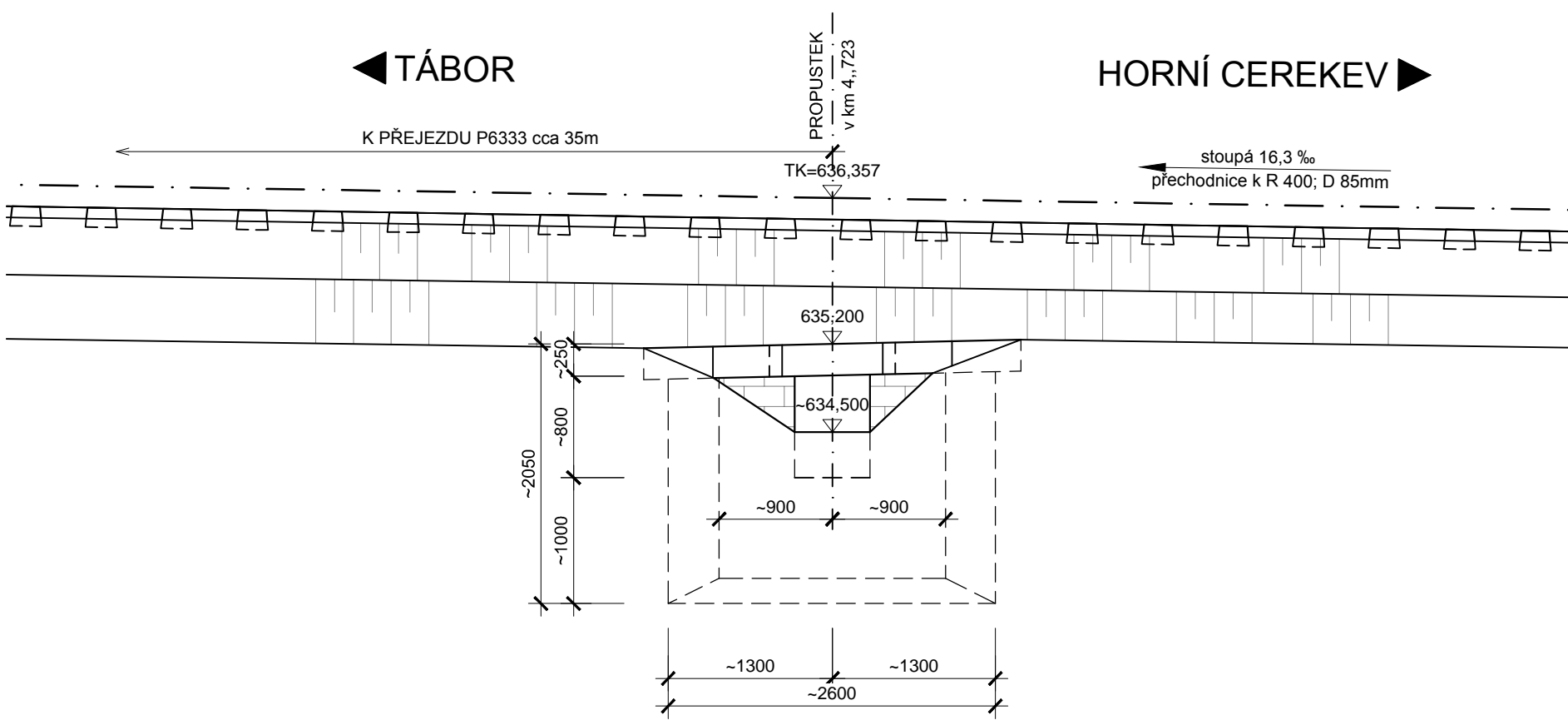


POHLED ZPRAVA M 1:50



POHLED ZLEVA M 1:50

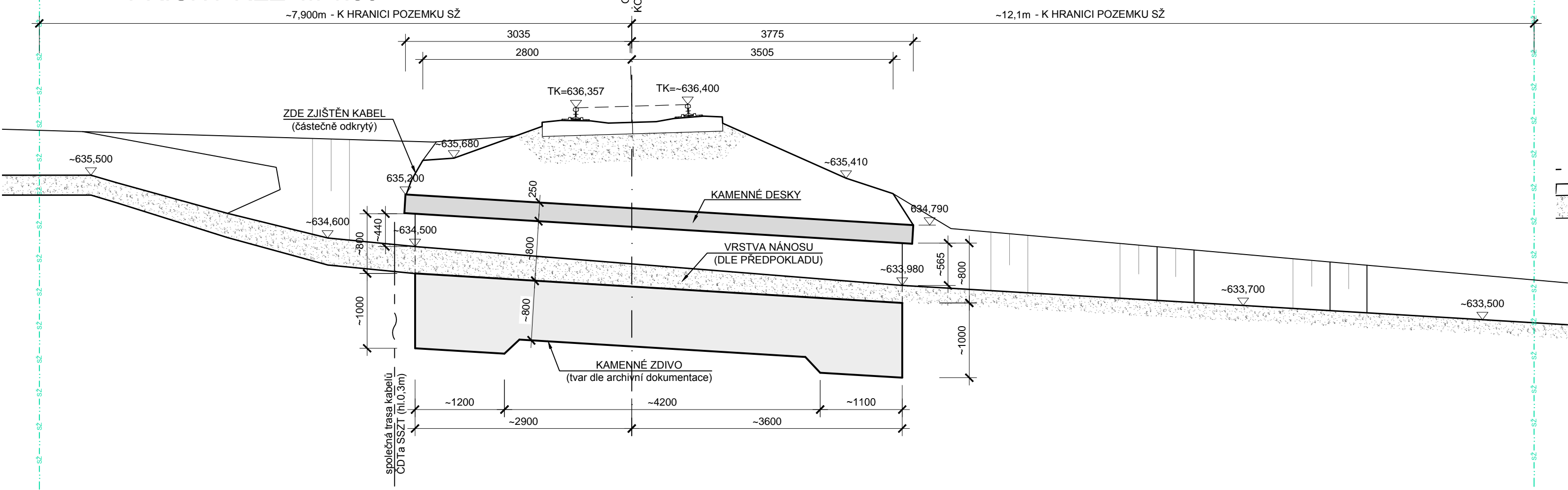


LEGENDA ČAR: - - - - - s2 - - - - - s2 - KATASTR - HRANICE SŽ  
LEGENDA ČAR: - - - - - společná trasa kabelů  
ČDTa SSZT (hl.0,3m)

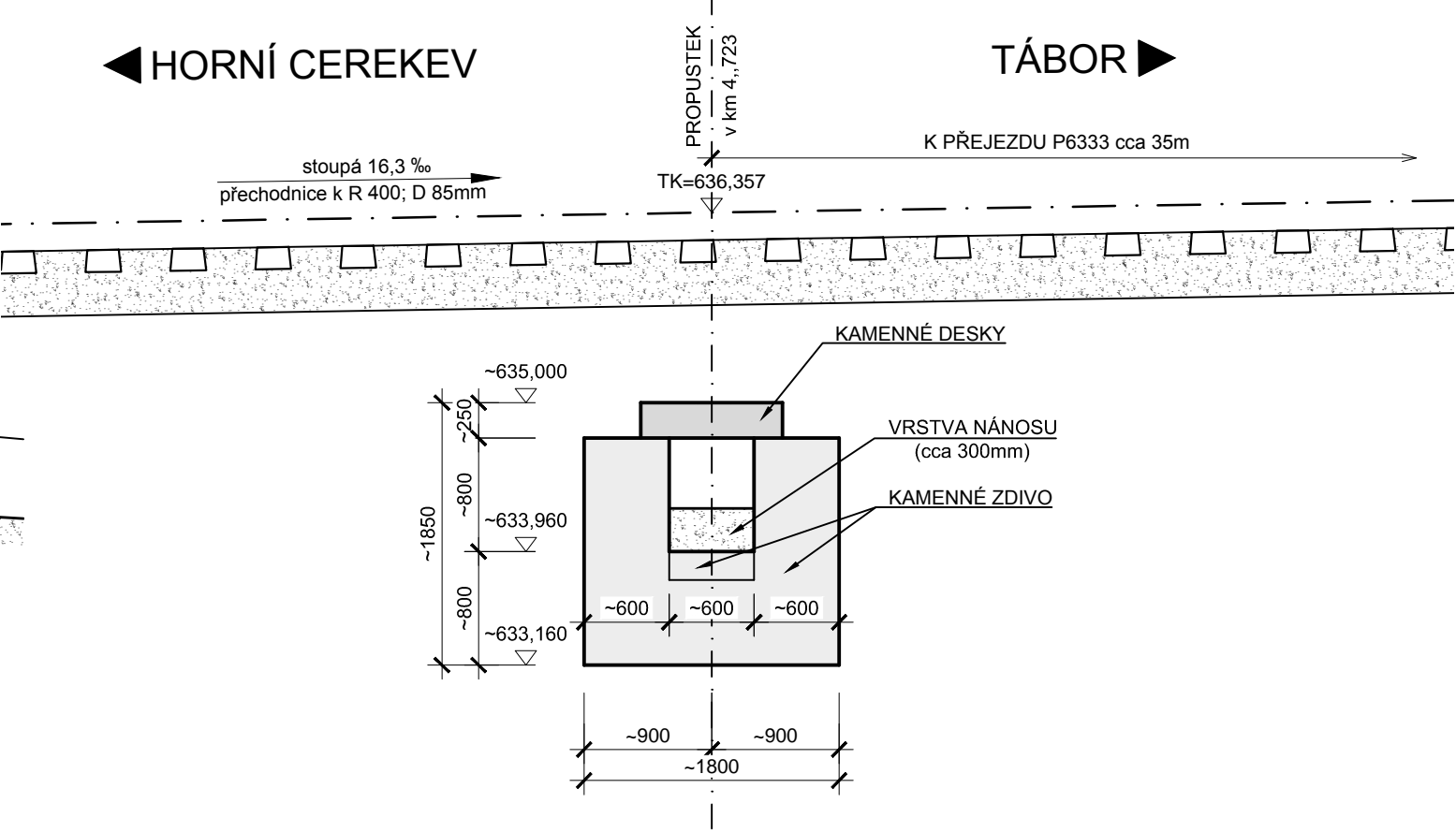
SOUŘADNICOVÝ SYSTÉM: S-JSTK  
VÝŠKOVÝ SYSTÉM: Bpv

- POZNÁMKY:
- STÁVAJÍCÍ STAV JE ZAKRESLEN DLE ZJIŠTĚNÍ A ZAMĚŘENÍ NA MÍSTĚ (04/2022) A VE VYUŽITELNÉM ROZSAHU I DLE PŮVODNÍ ARCHIVNÍ DOKUMENTACE.
  - NA OBJEKTU NEBYL PROVEDEN STAVEBNĚ TECHNICKÝ PRŮZKUM, TVAR, DIMENZE A MATERIÁL JEDNOTLIVÝCH ČÁSTÍ OBJEKTU NEMUSÍ BÝT SHODNÉ SE ZAKRESLENÝM STAVEM.
  - OBJEKT JE SITUOVÁN VE VZDÁLENOSTI cca 35m OD ŽELEZNIČNÍHO PŘEJEZDU P 6333 (ZA OBJEKTEM VE SMĚRU STANIČENÍ).
  - TRATĚ STOUPÁ 16,3‰, JE V PŘECHODNICI K LEVOSTRANNÉMU OBLOUKU (R 400, D 85), JE NEELEKTRIZOVANÁ A PŘEMOŠTOVANOU PŘEKÁŽKOU JE OBČASNÁ VODOTEČ.
  - VLEVO TRATĚ JE VEDENA SPOLEČNÁ TRASA KABELŮ SSZD A ČDT (METALICKÉ A OPTICKÝ KABEL, HDPE TRUBKA). TRASA JE ZAKRESLENA DLE PODKLADŮ SPRÁVCŮ. U OBJEKTU JE DLE TĚCHTO PODKLADŮ V HL. 0,3m POD TERÉNEM PŘED VTOKOVÝM ČELEM. NA MÍSTĚ JE VŠAK ODLIŠNÉ KABEL NA POVRCHU PŘESYPÁVKY, LOKÁLNĚ ODKRYTÝ A VIDITELNÝ VE ŽLABU NA VTOKOVÉ ŘÍMSE. SKUTEČNÁ POLOHA A IDENTIFIKACE KABELŮ BUDE MOŽNÁ AŽ PO JEJICH VYTYČENÍ SPRÁVCEM.

PŘÍČNÝ ŘEZ M 1:50



PODÉLNÝ ŘEZ M 1:50



STAVBA:

Oprava propustku v km 4,723  
na trati Horní Cerekev - Tábor

OBJEDNATEL:

**SPRÁVA ŽELEZNIC**

Správa železnic, s.o.  
Oblastní ředitelství Brno  
Kounicova 26  
611 43 Brno

DIPONT s.r.o., projektová a inženýrská činnost Klíšská 1432/18, 400 01 Ústí nad Labem, CZ E: dipont@dipont.cz T: 00420 475 201 724			Zakázka: D22005	Datum: 11/2022
ODP. PROJEKTANT SO ING. MARTIN PLŠEK	VYPRACOVAL ING. VÁCLAV TOMÁNY	TECHNICKÁ KONTROLA ING. PETR NOVÁK	Účel PD: Měřitko:	DSP 1:50
OBJEKT: SO 201 Propustek v km 4,723			Formát: Část:	4xA4 Paré:
PŘÍLOHA: STÁVAJÍCÍ STAV - ŘEZY, POHLEDY			D.2.1.4 2.2	